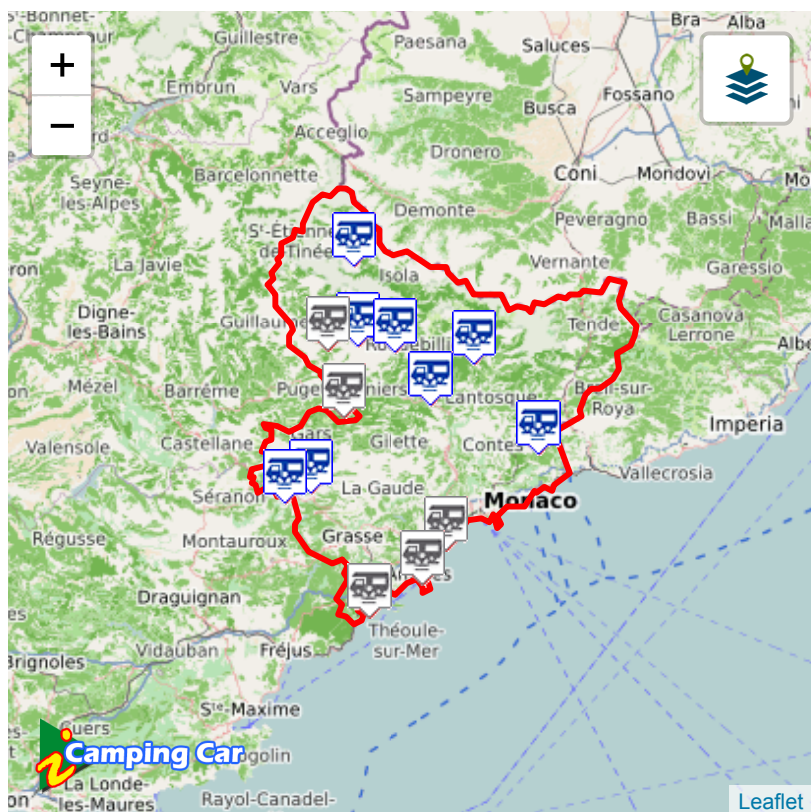
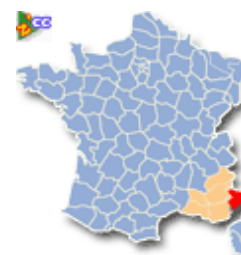


Ce document est en téléchargement gratuit sur le site i-Camping Car. Il est interdit de le mettre en ligne sur un autre site Internet.  
 This document is freely downloadable on i-Camping car. It is forbidden to put it online anywhere else than i-Camping Car



## ALPES MARITIMES - [06]



### 13 aires de services référencées

- 8 aires de services évaluées
- 5 aires de services non évaluées

Version: décembre 2018

Les Aires de Services présentées sur i-Camping Car proviennent des contributeurs du site.

Pour compléter et améliorer la base de données, il nous faut photos et évaluation. Prenez en photos les aires utilisées.

Remplissez le [formulaire](#).

Après validation, vos informations seront en ligne!



Mode paiement des services Monnaie

## CAILLE

06 - ALPES MARITIMES - 35 km NO de Grasse  
 Route Napoléon

Latitude: 43.77901 [degrés décimaux] Longitude: 6.73312



Pour faire le plein d'eau et la vidange WC, ça va. Pour les eaux usées, un tuyau à positionner en dessous le camping car. N'importe quoi. Cadre de stationnement, en bordure d'une immense plaine entourée de montagnes, plus qu'agréable, mais serré!

- |   |  |
|---|--|
| Opérationnelle toute l'année.                               | Signalé par des panneaux.                          |
| Présence d'une plateforme de positionnement du camping car. | Sans manœuvres.                                    |
| Présence regard ou vidoir pour eaux usées.                  | Présence regard ou caniveau pour vidange cassette. |
| Robinet à pas de vis.                                       | Robinet eau propre, sans tuyau fixé à demeure.     |
| Stationnement possible sur l'aire.                          | Stationnement possible ailleurs dans la commune.   |

Lien direct vers cette aire de services: <http://www.i-campingcar.fr/aires.php?ville=caille>



## CLANS

06 - ALPES MARITIMES - 50 km N de Nice  
D2205 - Supermarché Vival

Latitude: 43.97652 [degrés décimaux] Longitude: 7.13971

Mode paiement des services Jeton



Ecoulement eaux usées perfectible. Jeton: 2€ à la supérette. Tous les jours de 7h30 à 19h30 sauf le dimanche après-midi.

- |   |  |
|---|--|
| Opérationnelle toute l'année.                               | Signalé par des panneaux.                          |
| Présence d'une plateforme de positionnement du camping car. | Sans manœuvres.                                    |
| Présence regard ou vidoir pour eaux usées.                  | Présence regard ou caniveau pour vidange cassette. |
| Robinet à pas de vis.                                       | Robinet eau propre, sans tuyau fixé à demeure.     |
| Stationnement possible sur l'aire.                          | Stationnement possible ailleurs dans la commune.   |

Lien direct vers cette aire de services: <http://www.i-campingcar.fr/aires.php?ville=clans>



## ROUBION

06 - ALPES MARITIMES - 20 km E de Valberg  
D30 - Parking station de ski

Latitude: 44.083889 [degrés décimaux] Longitude: 7.0425



Prévoir raccord mâle/mâle pour plein d'eau. Stationnement pour une dizaine de camping cars.

- |   |  |
|---|--|
| Opérationnelle toute l'année.                               | Signalé par des panneaux.                          |
| Présence d'une plateforme de positionnement du camping car. | Sans manœuvres.                                    |
| Présence regard ou vidoir pour eaux usées.                  | Présence regard ou caniveau pour vidange cassette. |
| Robinet à pas de vis.                                       | Robinet eau propre, sans tuyau fixé à demeure.     |
| Stationnement possible sur l'aire.                          | Stationnement possible ailleurs dans la commune.   |

Lien direct vers cette aire de services: <http://www.i-campingcar.fr/aires.php?ville=roubion>



## SAINT ETIENNE DE TINEE

06 - ALPES MARITIMES - 18 km S de Valberg  
D139 - Devant le camping

Latitude: 44.25769 [degrés décimaux] Longitude: 6.92467

Mode paiement des services Monnaie



Installation rudimentaire.

- |   |  |
|---|--|
| Opérationnelle toute l'année.                               | Signalé par des panneaux.                          |
| Présence d'une plateforme de positionnement du camping car. | Sans manœuvres.                                    |
| Présence regard ou vidoir pour eaux usées.                  | Présence regard ou caniveau pour vidange cassette. |
| Robinet à pas de vis.                                       | Robinet eau propre, sans tuyau fixé à demeure.     |
| Stationnement possible sur l'aire.                          | Stationnement possible ailleurs dans la commune.   |

Lien direct vers cette aire de services: <http://www.i-campingcar.fr/aires.php?ville=saint-etienne-de-tinee>



Mode paiement des services  Carte Bancaire

## SAINT MARTIN VESUBIE

06 - ALPES MARITIMES - 60 km S d'Isola 2000

Route de la Vésubie











 Latitude: 44.060582 [degrés décimaux] Longitude: 7.259644



services payants + de 3€



Prévoir raccord mâle/mâle pour plein d'eau. Stationnement souvent inaccessible suite à différentes manifestations.

- |  |  |
|--|--|
|  Opérationnelle toute l'année.                               |  Signalé par des panneaux.                          |
|  Présence d'une plateforme de positionnement du camping car. |  Sans manœuvres.                                    |
|  Présence regard ou vidoir pour eaux usées.                  |  Présence regard ou caniveau pour vidange cassette. |
|  Robinet à pas de vis.                                       |  Robinet eau propre, sans tuyau fixé à demeure.     |
|  Stationnement possible sur l'aire.                          |  Stationnement possible ailleurs dans la commune.   |

Lien direct vers cette aire de services: <http://www.i-campingcar.fr/aires.php?ville=saint martin vesubie>



## SOSPEL

06 - ALPES MARITIMES - 15 km N de Menton

Près coopérative agricole et du boulodrome











 Latitude: 43.87902 [degrés décimaux] Longitude: 7.44199



services gratuits



Regard de vidange eaux usées trop proche du bloc sanitaire.

- |  |  |
|--|--|
|  Opérationnelle toute l'année.                               |  Signalé par des panneaux.                          |
|  Présence d'une plateforme de positionnement du camping car. |  Sans manœuvres.                                    |
|  Présence regard ou vidoir pour eaux usées.                  |  Présence regard ou caniveau pour vidange cassette. |
|  Robinet à pas de vis.                                       |  Robinet eau propre, sans tuyau fixé à demeure.     |
|  Stationnement possible sur l'aire.                          |  Stationnement possible ailleurs dans la commune.   |

Lien direct vers cette aire de services: <http://www.i-campingcar.fr/aires.php?ville=sospel>



## THORENC

06 - ALPES MARITIMES - 40 km N de Grasse

D2











 Latitude: 43.7993 [degrés décimaux] Longitude: 6.80838



services gratuits



Accès vidange des eaux usées peu pratique. Dalle pas suffisamment large. Empiètement sur une voie de la chaussée heureusement en impasse. Attention au toit! Stationnement agréable.

- |  |  |
|--|--|
|  Opérationnelle toute l'année.                               |  Signalé par des panneaux.                          |
|  Présence d'une plateforme de positionnement du camping car. |  Sans manœuvres.                                    |
|  Présence regard ou vidoir pour eaux usées.                  |  Présence regard ou caniveau pour vidange cassette. |
|  Robinet à pas de vis.                                       |  Robinet eau propre, sans tuyau fixé à demeure.     |
|  Stationnement possible sur l'aire.                          |  Stationnement possible ailleurs dans la commune.   |

Lien direct vers cette aire de services: <http://www.i-campingcar.fr/aires.php?ville=thorenc>



## VALBERG

06 - ALPES MARITIMES - 40 km NE d'Annot

D528a - Route de Rouya

Latitude: 44.096038 [degrés décimaux] Longitude: 6.936689



services gratuits



Vidange cassette peu évidente (dans la grille de vidange eaux usées). Tarif 10€ incluant stationnement et services. Aire placée sur un promontoire avec panorama magnifique sur l'orée du Mercantour.

- |   |  |
|---|--|
| Opérationnelle toute l'année.                               | Signalé par des panneaux.                          |
| Présence d'une plateforme de positionnement du camping car. | Sans manœuvres.                                    |
| Présence regard ou vidoir pour eaux usées.                  | Présence regard ou caniveau pour vidange cassette. |
| Robinet à pas de vis.                                       | Robinet eau propre, sans tuyau fixé à demeure.     |
| Stationnement possible sur l'aire.                          | Stationnement possible ailleurs dans la commune.   |

Lien direct vers cette aire de services: <http://www.i-campingcar.fr/aires.php?ville=valberg>

**Ces Aires de Services sont également référencées sur i-Camping Car mais n'ont pas été évaluées. Pour publication d'une évaluation, il nous faut des photos. Vous pouvez en envoyer depuis notre site Internet.**

<b>ANTIBES</b>	12 km NE de Cannes	Latitude: 43.615091	Longitude: 7.120643
<b>CANNES</b>		Latitude: 43.55021	Longitude: 6.97051
<b>GUILLAUMES</b>	60 km SE de Barcelonnette	Latitude: 44.08771	Longitude: 6.85291
<b>PUGET THENIERS</b>	30 km S de Guillaumes	Latitude: 43.953502	Longitude: 6.899465
<b>SAINT LAURENT DU VAR</b>	10 km SO de Nice	Latitude: 43.68547	Longitude: 7.18517