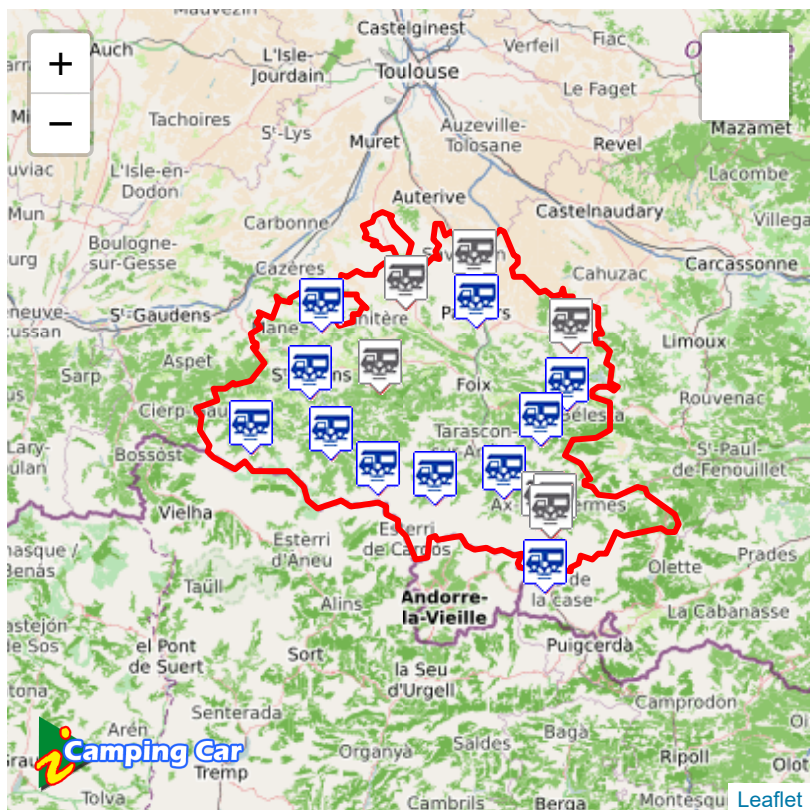
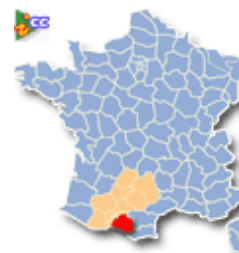


Ce document est en téléchargement gratuit sur le site i-Camping Car. Il est interdit de le mettre en ligne sur un autre site Internet.
 This document is freely downloadable on i-Camping car. It is forbidden to put it online anywhere else than i-Camping Car



ARIEGE - [09]



18 aires de services référencées

- 11 aires de services évaluées
- 7 aires de services non évaluées

Version: novembre 2020

Les Aires de Services présentées sur i-Camping Car proviennent des contributeurs du site.

Pour compléter et améliorer la base de données, il nous faut photos et évaluation. Prenez en photos les aires utilisées.

Remplissez le [formulaire](#).

Après validation, vos informations seront en ligne!



AULUS LES BAINS

09 - ARIEGE - 30 km SE de Saint Giron
 D32 > Sortie du village en venant d'Oust

Latitude: 42.78949 [degrés décimaux] Longitude: 1.33584



Mode paiement des services Monnaie

services payants + de 3€

Sur Place

Manœuvres pour accéder à la borne. Services facturés 4€. Stationnement à 300 mètres vers le col de Latrappe.

- | | |
|---|--|
| Opérationnelle toute l'année. | Signalé par des panneaux. |
| Présence d'une plateforme de positionnement du camping car. | Sans manœuvres. |
| Présence regard ou vidoir pour eaux usées. | Présence regard ou caniveau pour vidange cassette. |
| Robinet à pas de vis. | Robinet eau propre, sans tuyau fixé à demeure. |
| Stationnement possible sur l'aire. | Stationnement possible ailleurs dans la commune. |

Lien direct vers cette aire de services: <http://www.i-campingcar.fr/aires.php?ville=aulus les bains>



<http://www.i-campingcar.fr/>



<http://www.i-campingcar.fr/>

Stationnement

BONAC-IRAZEIN

09 - ARIEGE - 60 km SE de Saint Gaudens

D4

Latitude: 42.875443 [degrés décimaux] Longitude: 0.975246



services payants + de 3€



Ouvert du 15/03 au 15/11. 8€ + 0.30€ Taxe de séjour. Services compris.

- ☹️ Opérationnelle toute l'année.
- 😊 Présence d'une plateforme de positionnement du camping car.
- 😊 Présence regard ou vidoir pour eaux usées.
- 😊 Robinet à pas de vis.
- 😊 Stationnement possible sur l'aire.
- 😊 Signalé par des panneaux.
- 😊 Sans manœuvres.
- ☹️ Présence regard ou caniveau pour vidange cassette.
- 😊 Robinet eau propre, sans tuyau fixé à demeure.
- 😊 Stationnement possible ailleurs dans la commune.

Lien direct vers cette aire de services: <http://www.i-campingcar.fr/aires.php?ville=bonac-irazein>



<http://www.i-campingcar.fr/>



<http://www.i-campingcar.fr/>

Stationnement

Mode paiement des services

L'HOSPITALET PRES L'ANDORRE

09 - ARIEGE - 20 km NE d'Andorre

Latitude: 42.58865 [degrés décimaux] Longitude: 1.79974



services payants - de 3€



Services: 2€. Electricité: 6€ pour 12 heures.

- 😊 Opérationnelle toute l'année.
- 😊 Présence d'une plateforme de positionnement du camping car.
- 😊 Présence regard ou vidoir pour eaux usées.
- 😊 Robinet à pas de vis.
- 😊 Stationnement possible sur l'aire.
- 😊 Signalé par des panneaux.
- 😊 Sans manœuvres.
- 😊 Présence regard ou caniveau pour vidange cassette.
- 😊 Robinet eau propre, sans tuyau fixé à demeure.
- ☹️ Stationnement possible ailleurs dans la commune.

Lien direct vers cette aire de services: <http://www.i-campingcar.fr/aires.php?ville=l'hospitalet pres l'andorre>



<http://www.i-campingcar.fr/>



<http://www.i-campingcar.fr/>

Mode paiement des services

LAROQUE D'OLMES

09 - ARIEGE - 25 km E de Foix

D 625 - Centre commercial Intermarché - Route de lavelanet

Latitude: 42.963053 [degrés décimaux] Longitude: 1.863666



services payants - de 3€



2€ pour 10 minutes d'eau ou 1 heure d'électricité. Laverie automatique 24h/24 sur le parking. Gaz en distribution automatique 24h/24.

- 😊 Opérationnelle toute l'année.
- 😊 Présence d'une plateforme de positionnement du camping car.
- 😊 Présence regard ou vidoir pour eaux usées.
- 😊 Robinet à pas de vis.
- ☹️ Stationnement possible sur l'aire.
- ☹️ Signalé par des panneaux.
- 😊 Sans manœuvres.
- 😊 Présence regard ou caniveau pour vidange cassette.
- 😊 Robinet eau propre, sans tuyau fixé à demeure.
- 😊 Stationnement possible ailleurs dans la commune.

Lien direct vers cette aire de services: <http://www.i-campingcar.fr/aires.php?ville=laroque d'olmes>



<http://www.i-campingcar.fr/>



<http://www.i-campingcar.fr/>

Stationnement

Mode paiement des services Monnaie

LES CABANNES

09 - ARIEGE - 28 km S de Foix
Derrière la gendarmerie

Latitude: 42.78471 [degrés décimaux] Longitude: 1.68838



Belle plateforme facilitant les vidanges eaux usées. Services: 2€. Stationnement: 5€ pour 24 heures. 30 emplacements délimités.

- | | |
|---|--|
| Opérationnelle toute l'année. | Signalé par des panneaux. |
| Présence d'une plateforme de positionnement du camping car. | Sans manœuvres. |
| Présence regard ou vidoir pour eaux usées. | Présence regard ou caniveau pour vidange cassette. |
| Robinet à pas de vis. | Robinet eau propre, sans tuyau fixé à demeure. |
| Stationnement possible sur l'aire. | Stationnement possible ailleurs dans la commune. |

Lien direct vers cette aire de services: http://www.i-campingcar.fr/aires.php?ville=les_cabannes



<http://www.i-campingcar.fr/>



<http://www.i-campingcar.fr/>

MONTFERRIER

09 - ARIEGE - 25 km SE de Foix
D9 - Labarouse

Latitude: 42.892603 [degrés décimaux] Longitude: 1.792059



5 ou 6 places de stationnement.

- | | |
|---|--|
| Opérationnelle toute l'année. | Signalé par des panneaux. |
| Présence d'une plateforme de positionnement du camping car. | Sans manœuvres. |
| Présence regard ou vidoir pour eaux usées. | Présence regard ou caniveau pour vidange cassette. |
| Robinet à pas de vis. | Robinet eau propre, sans tuyau fixé à demeure. |
| Stationnement possible sur l'aire. | Stationnement possible ailleurs dans la commune. |

Lien direct vers cette aire de services: <http://www.i-campingcar.fr/aires.php?ville=montferrier>



<http://www.i-campingcar.fr/>



<http://www.i-campingcar.fr/>

PAMIERS

09 - ARIEGE - 20 km N de Foix
D624 - Concession camping cars Muratet

Latitude: 43.13409 [degrés décimaux] Longitude: 1.60744



Vidange eaux usées perfectible. Aire utilisable de mars à novembre. Nuitée sur place possible pour 1 ou 2 véhicules ou esplanade de Milliane, en ville le long d'un cours d'eau.

- | | |
|---|--|
| Opérationnelle toute l'année. | Signalé par des panneaux. |
| Présence d'une plateforme de positionnement du camping car. | Sans manœuvres. |
| Présence regard ou vidoir pour eaux usées. | Présence regard ou caniveau pour vidange cassette. |
| Robinet à pas de vis. | Robinet eau propre, sans tuyau fixé à demeure. |
| Stationnement possible sur l'aire. | Stationnement possible ailleurs dans la commune. |

Lien direct vers cette aire de services: <http://www.i-campingcar.fr/aires.php?ville=pamiers>



Mode paiement des services Monnaie

SAINT GIRONS

09 - ARIEGE - 40 km O de Foix
D117 > Parking ancienne gare

Latitude: 42.98879 [degrés décimaux] Longitude: 1.1401



services payants - de 3€



Aire de services en centre ville offrant tous les services. Commerces à proximité. Services: 2€.

- | | |
|---|--|
| Opérationnelle toute l'année. | Signalé par des panneaux. |
| Présence d'une plateforme de positionnement du camping car. | Sans manoeuvres. |
| Présence regard ou vidoir pour eaux usées. | Présence regard ou caniveau pour vidange cassette. |
| Robinet à pas de vis. | Robinet eau propre, sans tuyau fixé à demeure. |
| Stationnement possible sur l'aire. | Stationnement possible ailleurs dans la commune. |

Lien direct vers cette aire de services: http://www.i-campingcar.fr/aires.php?ville=saint_girons



SAINTE CROIX VOLVESTRE

09 - ARIEGE - 25 km N de Saint Girons
Stade municipal

Latitude: 43.12449 [degrés décimaux] Longitude: 1.17433



services gratuits



Quelques manoeuvres à prévoir. Vidanges eaux usées pas pratique. Grand et beau stationnement. Attention à l'accès les jours de matches.

- | | |
|---|--|
| Opérationnelle toute l'année. | Signalé par des panneaux. |
| Présence d'une plateforme de positionnement du camping car. | Sans manoeuvres. |
| Présence regard ou vidoir pour eaux usées. | Présence regard ou caniveau pour vidange cassette. |
| Robinet à pas de vis. | Robinet eau propre, sans tuyau fixé à demeure. |
| Stationnement possible sur l'aire. | Stationnement possible ailleurs dans la commune. |

Lien direct vers cette aire de services: http://www.i-campingcar.fr/aires.php?ville=sainte_croix_volvestre



SEIX

09 - ARIEGE - 18 km S de Saint Girons
D3 > Cimetière

Latitude: 42.86478 [degrés décimaux] Longitude: 1.20459



services gratuits



Manoeuvres pour se positionner sur la plateforme. Ecoulement eaux usées perfectible. Pas de stationnement sur place, mais possibilités dans le village.


- | | |
|---|--|
| Opérationnelle toute l'année. | Signalé par des panneaux. |
| Présence d'une plateforme de positionnement du camping car. | Sans manoeuvres. |
| Présence regard ou vidoir pour eaux usées. | Présence regard ou caniveau pour vidange cassette. |
| Robinet à pas de vis. | Robinet eau propre, sans tuyau fixé à demeure. |
| Stationnement possible sur l'aire. | Stationnement possible ailleurs dans la commune. |

Lien direct vers cette aire de services: <http://www.i-campingcar.fr/aires.php?ville=seix>



VICDESSOS

09 - ARIEGE - 16 km SO de Tarascon sur Ariège
D8 - Aire naturelle de camping

 Latitude: 42.7703 [degrés décimaux] Longitude: 1.4947













services
gratuits



+ de 5 €

Vidange eaux usées compliquée. Plateforme trop petite et trop proche d'une haie. Stationnement: 6€ pour 24 heures.

- | | |
|--|--|
|  Opérationnelle toute l'année. |  Signalé par des panneaux. |
|  Présence d'une plateforme de positionnement du camping car. |  Sans manœuvres. |
|  Présence regard ou vidoir pour eaux usées. |  Présence regard ou caniveau pour vidange cassette. |
|  Robinet à pas de vis. |  Robinet eau propre, sans tuyau fixé à demeure. |
|  Stationnement possible sur l'aire. |  Stationnement possible ailleurs dans la commune. |

Lien direct vers cette aire de services: <http://www.i-campingcar.fr/aires.php?ville=vicdessos>

**Ces Aires de Services sont également référencées sur i-Camping Car mais n'ont pas été évaluées.
Pour publication d'une évaluation, il nous faut des photos. Vous pouvez en envoyer depuis notre site Internet.**

AX BONASCRE	50 km SE de Foix	 Latitude: 42.70318 Longitude: 1.81672
AX LES THERMES	40 km SE de Foix	 Latitude: 42.725503 Longitude: 1.831777
CASTELNAU DURBAN	25 km O de Foix	 Latitude: 43.00029 Longitude: 1.33951
LE FOSSAT	25 km NE de Pamiers	 Latitude: 43.172181 Longitude: 1.411435
MIREPOIX	25 km E de Pamiers	 Latitude: 43.084969 Longitude: 1.874159
PERLES ET CASTELET	35 km SE de Foix	 Latitude: 42.730669 Longitude: 1.798976
SAVERDUN	16 km N de Pamiers	 Latitude: 43.225583 Longitude: 1.604371