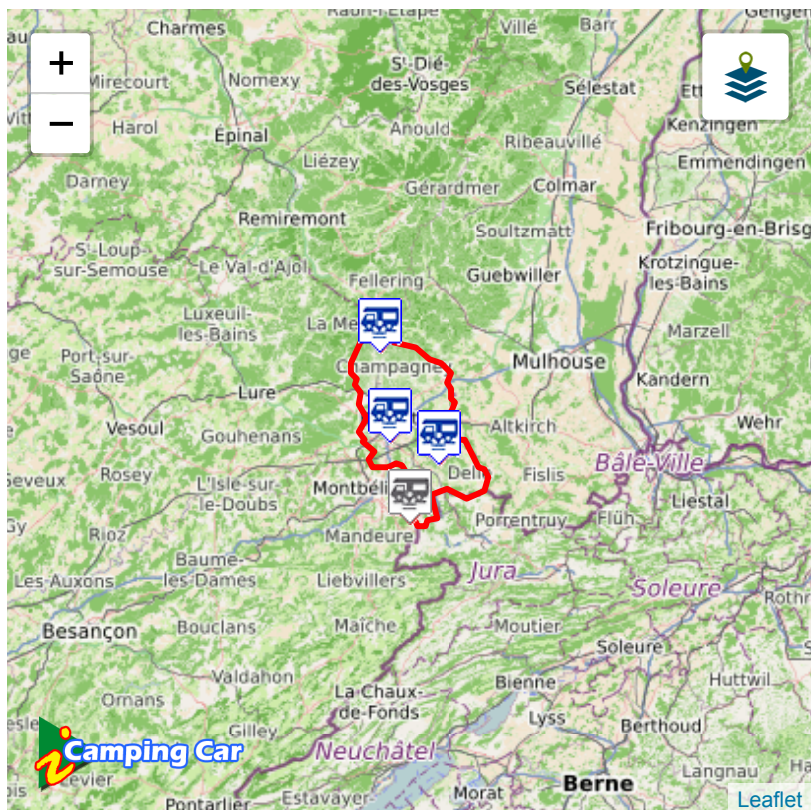
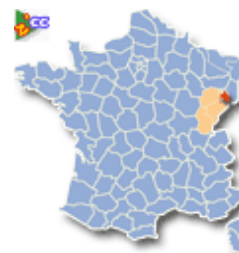


Ce document est en téléchargement gratuit sur le site i-Camping Car. Il est interdit de le mettre en ligne sur un autre site Internet.  
 This document is freely downloadable on i-Camping Car. It is forbidden to put it online anywhere else than i-Camping Car



## TERRITOIRE DE BELFORT - [90]



### 4 aires de services référencées

- 3 aires de services évaluées
- 1 aire de services non évaluée

Version: décembre 2018

Les Aires de Services présentées sur i-Camping Car proviennent des contributeurs du site.

Pour compléter et améliorer la base de données, il nous faut photos et évaluation. Prenez en photos les aires utilisées.

Remplissez le [formulaire](#).

Après validation, vos informations seront en ligne!



## BELFORT

90 - TERRITOIRE DE BELFORT - 20 km N de Montbéliard  
 Parking L'Epide - Avenue de la Miotte

Latitude: 47.641944 [degrés décimaux] Longitude: 6.865556



Opérations techniques facilement réalisables. Stationnement pour 8 camping cars à quelques minutes du centre historique.

- |   |  |
|---|--|
| Opérationnelle toute l'année.                               | Signalé par des panneaux.                          |
| Présence d'une plateforme de positionnement du camping car. | Sans manœuvres.                                    |
| Présence regard ou vidoir pour eaux usées.                  | Présence regard ou caniveau pour vidange cassette. |
| Robinet à pas de vis.                                       | Robinet eau propre, sans tuyau fixé à demeure.     |
| Stationnement possible sur l'aire.                          | Stationnement possible ailleurs dans la commune.   |

Lien direct vers cette aire de services: <http://www.i-campingcar.fr/aires.php?ville=belfort>



Mode paiement des services  Carte Bancaire

## LEPUIX

90 - TERRITOIRE DE BELFORT - 16 km N de Belfort  
Route du Ballon d'Alsace

 Latitude: 47.812974 [degrés décimaux] Longitude: 6.841256





services payants - de 3€





Prévoir raccord mâle/mâle pour plein d'eau. Services: 3€.


 Opérationnelle toute l'année.


 Présence d'une plateforme de positionnement du camping car.

 Présence regard ou vidoir pour eaux usées.


 Robinet à pas de vis.


 Stationnement possible sur l'aire.

 Signalé par des panneaux.

 Sans manœuvres.

 Présence regard ou caniveau pour vidange cassette.

 Robinet eau propre, sans tuyau fixé à demeure.

 Stationnement possible ailleurs dans la commune.

Lien direct vers cette aire de services: <http://www.i-campingcar.fr/aires.php?ville=lepuix>



Mode paiement des services  Jeton

## MONTREUX-CHATEAU

90 - TERRITOIRE DE BELFORT - 15 km E de Belfort  
Proximité port fluvial - Bassin de la Bourbeuse

 Latitude: 47.60207 [degrés décimaux] Longitude: 7.00204





services payants + de 3€





Accès en marche arrière sur la plateforme. 7 emplacements séparés par des haies. 5€ pour services. 5€ pour stationnement.


 Opérationnelle toute l'année.


 Présence d'une plateforme de positionnement du camping car.

 Présence regard ou vidoir pour eaux usées.


 Robinet à pas de vis.


 Stationnement possible sur l'aire.

 Signalé par des panneaux.

 Sans manœuvres.

 Présence regard ou caniveau pour vidange cassette.

 Robinet eau propre, sans tuyau fixé à demeure.

 Stationnement possible ailleurs dans la commune.

Lien direct vers cette aire de services: <http://www.i-campingcar.fr/aires.php?ville=montreux-chateau>

Ces Aires de Services sont également référencées sur i-Camping Car mais n'ont pas été évaluées. Pour publication d'une évaluation, il nous faut des photos. Vous pouvez en envoyer depuis notre site Internet.

**BEAUCOURT**

14 km E de Montbéliard

 Latitude: 47.490384 Longitude: 6.919441